

# Willkommen im Planungsbüro BÜHNER



## Skizzen und Notizen... Streifzüge durch die Innen- und Außenwelt eines Fachbüros...

Planungsbüro  
**BÜHNER**  
Röntgenstr. 10a  
D-59757 Arnsberg  
GERMANY



Bilder  
Karten  
Layout  
Druck

Tel: (0049)-0-2932-701474  
Fax: (0049)-0-2932-701475  
E-Mail: r.buehner@cityweb.de  
INTERNET: www.buero-buehner.de

2006

Planungsbüro  
**BÜHNER**

## Zur Person



Raimund Bühner

- 1973-1979:  
*Studium der Landespflege an der Universität Hannover, Abschluss Dipl.-Ing. Landespflege*
- 1979-1986:  
*Referent für Ökologie und ökologische Planung im WESTFÄLISCHEN AMT FÜR LANDESPFLEGE des LANDSCHAFTSVERBANDES WESTFALEN-LIPPE in Münster, Nordrhein-Westfalen*
- 1985:  
*Mitglied der ARCHITEKTENKAMMER NORDRHEIN-WESTFALEN, Berufsbezeichnung Landschaftsarchitekt*
- Ab 1986:  
*Freiberufliche Tätigkeit als Landschaftsplaner und Landschaftsarchitekt mit ökologischer Ausrichtung in Arnsberg, Nordrhein-Westfalen*

*Mitgliedschaft in wissenschaftlichen Vereinigungen:*

- **FLORISTISCH SOZIOLOGISCHE ARBEITSGEMEINSCHAFT**
- **NORDRHEIN-WESTFÄLISCHE ORNITHOLOGEN-GESELLSCHAFT**
- **REINHOLD-TÜXEN-GESELLSCHAFT**

## Zum Büro



## Büroprofil

*Das Planungsbüro BÜHNER ist insbesondere im Bereich der Umwelt-, Landschafts- und Freiraumplanung bzw. der Ökologischen Planung positioniert.*

## Büroausstattung:

### Hardware (Auswahl):

- Farb-Laser- und Tintenstrahldrucker unterschiedlicher Formate bis hin zum DIN A0 Postscript-Plotter
- Multiformat-Durchlicht-Scanner
- Umfangreiches Lichtbildarchiv (Klein- und Mittelformatdias) mit Themenschwerpunkt Landschaften-Lebensräume-Arten

### Software (Auswahl):

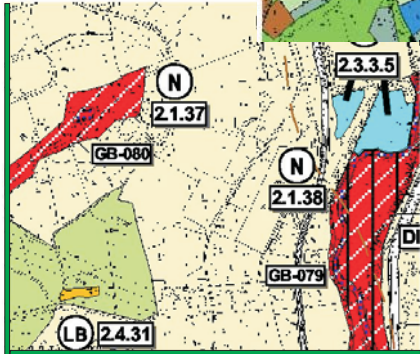
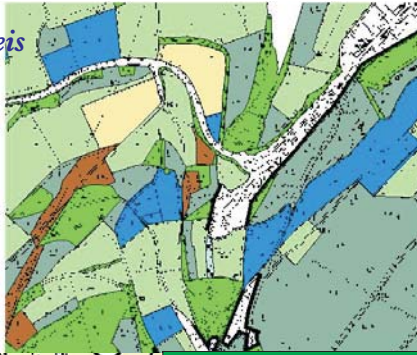
- Geografische Informationssysteme (GIS): ArcView / GISPAD / MapInfo
- CorelDRAW | PHOTOSHOP | PowerPoint | FRAMEMAKER etc.

### Fotografisches Equipment (Auswahl):

- Analoge und digitale Kamerasysteme bis hin zum Mittelformat (6 x7)

### Landschaftspläne

für den  
Hochsauerlandkreis  
Märkischen Kreis  
Kreis Steinfurt  
Kreis Lippe  
Kreis Olpe



**Biotopverbundplanung** für den Bereich der Kreise  
Märkischer Kreis, Rheinisch-Bergischer Kreis,  
Oberbergischer Kreis, Kreis Olpe, Kreis Siegen-  
Wittgenstein, Stadt Bielefeld

**Biotopkartierung** Nordrhein-Westfalen

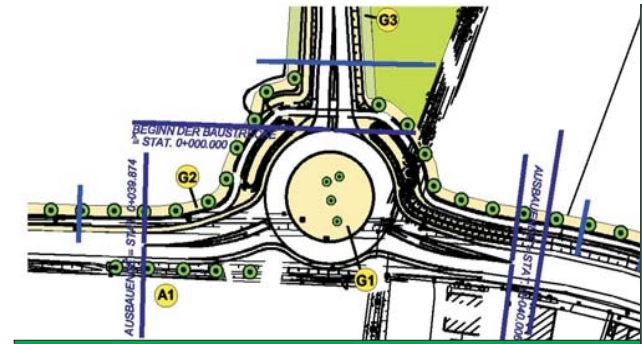
Erfassung der Schutzgebiete  
im europäischen Netz "NATURA 2000"

(Tier-)ökologische  
Spezial-Erhebungen

**Vegetationskartierung**

**Biotop- und Landschaftsmonitoring,**  
**Ökologische Flächenstichprobe**

**Landschaftsbildanalyse**



**Umweltverträglichkeitsstudie (UVS).....**  
**Umweltprüfung nach Baugesetzbuch.....**  
**Raumverträglichkeitsstudie (RVS).....**  
**FFH-Verträglichkeitsprüfung.....**  
**Landschaftspflegerische**  
**Begleitplanung (LBP).....**

- .....UVS Cascades
- .....RVS Ferienpark Winterberg
- .....Umweltprüfung Ferienpark Sundern / Amecke
- .....LBP Erweiterung Brauerei Veltins
- .....LBP Bobbahn Winterberg
- .....LBP Windpark Emsdetten-Veltrup
- .....LBP L 821n Bergkamen

### Pflege- und Entwicklungspläne

Biotopgestaltung  
Lammersfeld,  
2 Monate nach Plan-  
Ausführung



Biotopgestaltung  
Lammersfeld,  
12 Monate nach Plan-  
Ausführung



Einbeere  
(*Paris quadrifolia*) im  
gepl. "NATURA  
2000"-Schutzgebiet  
Luerwald



### Ökokonto